







- | | |
|---|------------------------------|
|  | STÁVAJÍCÍ TERÉN |
|  | OSA |
|  | PRŮBĚH TERÉNNÍ ÚPRAVY – S001 |
|  | OBVODOVÁ HRAZ – S002 |
|  | PLOŠNÁ DRENÁŽ – S003 |
|  | PRŮBĚH TĚSNĚNÍ – S003 |

Souřadnicový systém JTSK, Výchový systém Bv	
Zodpovědný projektant:	Vypracoval:
Ing. Roman Pycha	Ing. Ivana Olivová
Investor:	Město Klatovy, Náměstí Míru 621, 339 01 Klatovy
Stavba:	SKLÁDKA KO ŠTĚPÁNOVICE IV. ETAPA
Místo:	katastrální (země) : Dehtín [767648], Štěpánovice u Klatov [767662]
Stavební objekt:	SO 03 TESNĚNÍ - ČÁST 1
Výkres:	Č. výkresu: 304/1/SO03